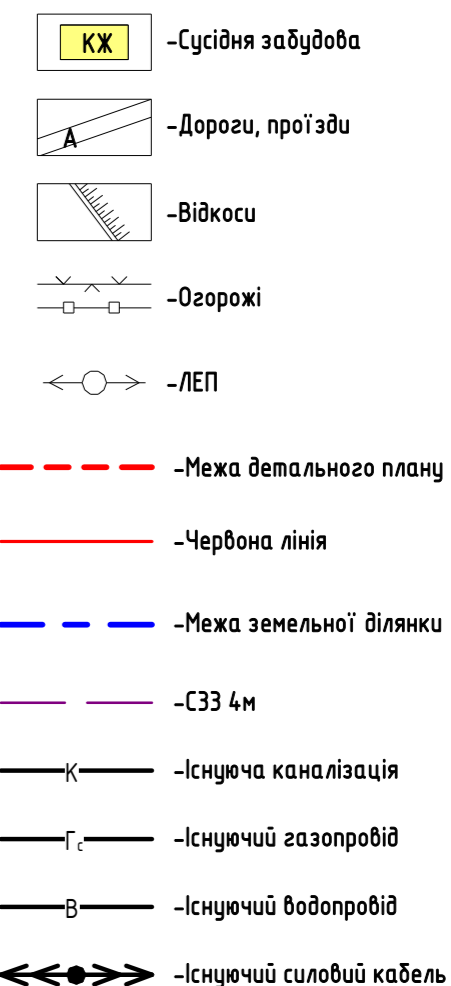


План існуючого використання
території, (опорний план)
Схема планувальних обмежень М 1:500

УМОВНІ ПОЗНАЧЕННЯ:



Зам: Городоцька міська рада

Детальний план території по зміні цільового призначення земельної ділянки площею 0,4800 га гр.Величка С.В. по вул.Св.Миколая в м.Городку Львівської обл.

Знак	Км.ст.	Листів	Пок.	Лист.	Дата				
Виконав		Грімнак А.А.					Ставія	Лист	Листів
ГАП		Грімнак А.А.					ДПТ	2	
						План існуючого використання території (опорний план)	Кваліфікаційний номер Серія АА № 001048		
						Схема планувальних обмежень М 1:500			

Формат A2A

Інв. № ор.	Підпис і дата	Зам. інв. №
------------	---------------	-------------

Інв. № ор.	Підпис і дата	Зам. інв. №
------------	---------------	-------------

Інв. № ор.	Підпис і дата	Зам. інв. №
------------	---------------	-------------

Проектний план території (основне креслення). План червоних ліній.
Схема організації руху транспорту М 1:500

ЕКСПЛІКАЦІЯ БУДІВЕЛЬ ТА СПОРУД

- 1. Торговий павільйон
- 2. Автостоянка
- 3. Тех. приміщення
- 4. Дитячий майданчик
- 5. Зона відпочинку
- 6. Сусідня забудова

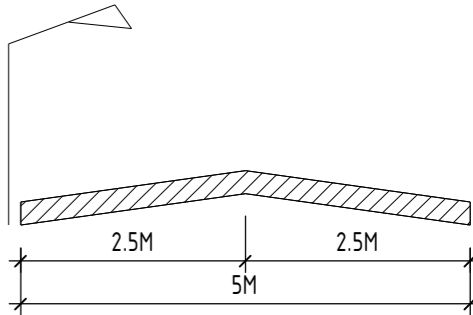
ТЕХНІКО ЕКОНОМІЧНІ ПОКАЗНИКИ

Загальна площа земельної ділянки: 0,4800 га
в тому числі:
площа під проєктовану забудову 732,0 м²
площа мощення 2003,2 м²
площа озеленення 2064,8 м²

УМОВНІ ПОЗНАЧЕННЯ:

- Проектована забудова
- Сусідня забудова
- Дороги, проїзди
- Дороги, проїзди проєктовані
- Мощення
- Озеленення
- Відкоси
- Огорожі
- ЛЕП
- Межа детального плану
- Межа земельної ділянки
- Червона лінія
- СЗЗ 4м
- Існуюча каналізація
- Існуючий газопровід
- Існуючий водопровід
- Існуючий силовий кабель
- Основні напрямки руху пішоходів
- Рух автомобілів

ПОПЕРЕЧНИЙ ПРОФІЛЬ ВУЛИЦІ 1-1



Детальний план території виконаний на топографо-геодезичній зйомці яка видана замовником

Зам: Городоцька міська рада

Детальний план території по зміні цільового призначення земельної ділянки площею 0,4800 га зр.Величка С.В. по вул.Св.Миколая в м.Городку Львівської обл.

Зм.	Кіл.уч.	Лист	№док.	Підп.	Дата	Стадія	Лист	Листів
Виконав	Гримаков	Гримаков	Гримаков	Гримаков	Гримаков	ДПТ	3	
Проектний план території (основне креслення). План червоних ліній. Схема організації руху транспорту та пішоходів М 1:500							Кваліфікаційний номер Серія АА № 001048	

Формат А2А

Зам.інв.№	Підпис і дата	Інв.№ ор.

Схема інженерної підготовки території та
вертикального планування М 1:500

УМОВНІ ПОЗНАЧЕННЯ:

- Сусідня забудова
- Дороги, проїзди
- Відкоси
- Огорожі
- ЛЕП
- Межа детального плану
- Межа земельної ділянки
- Червона лінія
- СЗЗ 4м
- Існуюча каналізація
- Існуючий газопровід
- Існуючий водопровід
- Існуючий силовий кабель
- Проектована відмітка
- Існуюча відмітка
- Проектований поєздовжній ухил (проміле)
-Довжина ділянки (м)

Зам.інв.№	
Підпис і дата	
Інв.№ ор.	


						Зам: Горолицька міська рада			
						Детальний план території по зміні цільового призначення земельної ділянки площею 0,4800 га зр.Величка С.В. по вул.Св.Миколая в м.Городку Львівської обл.			
Зм.	Кіл.уч.	Лист	№ док.	Підп.	Дата		Стадія	Лист	Листів
Виконав ГАП		Грімнак А.А. Грімнак А.А.					ДПТ	4	
						Схема інженерної підготовки території та вертикального планування М 1:500	Кваліфікаційний номер Серія АА № 001048		

Схема інженерних мереж М 1:500


ЕКСПЛІКАЦІЯ БУДІВЕЛЬ ТА СПОРУД

- 1. Торговий павільйон
- 2. Автостоянка
- 3. Тех. приміщення
- 4. Дитячий майданчик
- 5. Зона відпочинку
- 6. Сусідня забудова

УМОВНІ ПОЗНАЧЕННЯ:

- Проектowana забудова
- Сусідня забудова
- Дороги, проїзди
- Дороги, проїзди проектovanі
- Мощення
- Озеленення
- Відкоси
- Огорожі
- ЛЕП
- Межа детального плану
- Межа земельної ділянки
- Червона лінія
- СЗЗ 4м
- Існуюча каналізація
- Існуючий газопровід
- Існуючий водопровід
- Існуючий силовий кабель
- Водопровід проектований
- Каналізація проектovaná
- Газопровід проектований
- Проектowana ливнева каналізація

Зам. інв. №	
Підпис і дата	
Інв. № ор.	

						Зам: Городоцька міська рада				
						Детальний план території по зміні цільового призначення земельної ділянки площею 0,4800 га зр.Величка С.В. по вул.Св.Миколая в м.Городку Львівської обл.				
Зм.	Кіл.уч.	Лист	№ док.	Підп.	Дата			Стадія	Лист	Листів
Виконав		Грімняк А.А.						ДПТ	5	
ГАП		Грімняк А.А.								
						Схема інженерних мереж М 1:500		Кваліфікаційний номер Серія АА № 001048		